



**Mairie de Chalmazel Jeansagnière**  
Tél: 04 77 24 80 27 mail: mairie.chalmazel@orange.fr

[www.mairiechalmazel.fr/](http://www.mairiechalmazel.fr/)



**Agence de développement Touristique de la Loire**  
22rue Balay 42021 Saint ETIENNE- Cedex 1 Tel:04 77 59 96 97  
[www.loiretourisme.com](http://www.loiretourisme.com)



**Maison du tourisme Loire-Forez**  
1, place Eugène Beaune Cloître des Cordeliers  
42600 MONTBRISON Tél: 04 77 96 08 69 [www.loireforez.com](http://www.loireforez.com)

**Accompagnateur et loueur de vélos**

**Félix GROIZARD**

**Station de Chalmazel**

<https://forezbikeschool.wordpress.com>

**Tel. 06 58 44 63 72**

# Parcours de VTT



## Cinq nouveaux itinéraires

créés au départ de la station  
par la commune de

## Chalmazel Jeansagnière

**Deux circuits utilisent le Télésiège**

**9 et 17.5 km**

**Trois circuits prennent  
le nouveau chemin forestier de Chapouilloux**

**9 - 17 - et 27 Km**

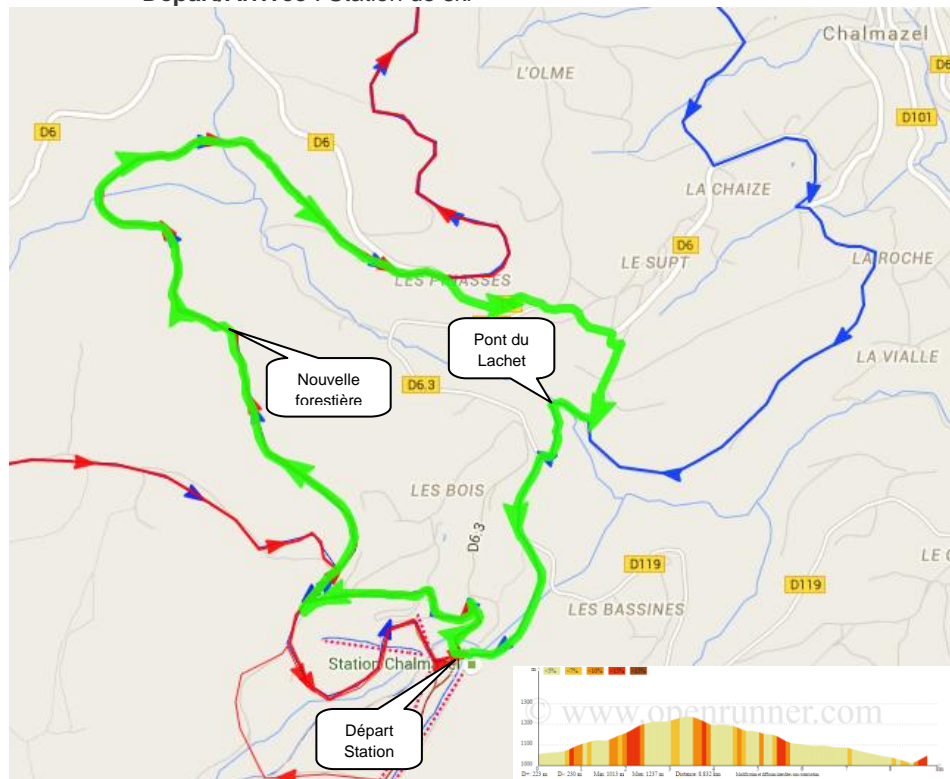
## Parcours vert - A - Le Lachet

**Distance** : 9 km

**Dénivelé** : D+ 230 m / D- 230 m

**Temps de parcours** : de 30mn à 1h 20 selon le niveau

**Départ/Arrivée** : Station de ski



**Descriptif** : Un parcours assez facile permettant l'initiation au VTT.

Départ de la station, direction Ouest.

Premier kilomètre à la montée sur une petite route goudronnée. Prendre à droite une toute nouvelle piste forestière de 4.5 km. Arrivé à la route du col du Béal. la suivre à la descente sur 0.8 km. Tourner à droite sur un chemin étroit pour descendre vers le pont du Lachet. Remonter un large chemin pentu pour arriver sur la route D 6.3 qui vous ramène au point de départ à la station.

## Parcours rouge - I - Pierre sur Haute

**Distance** : 17.500 km

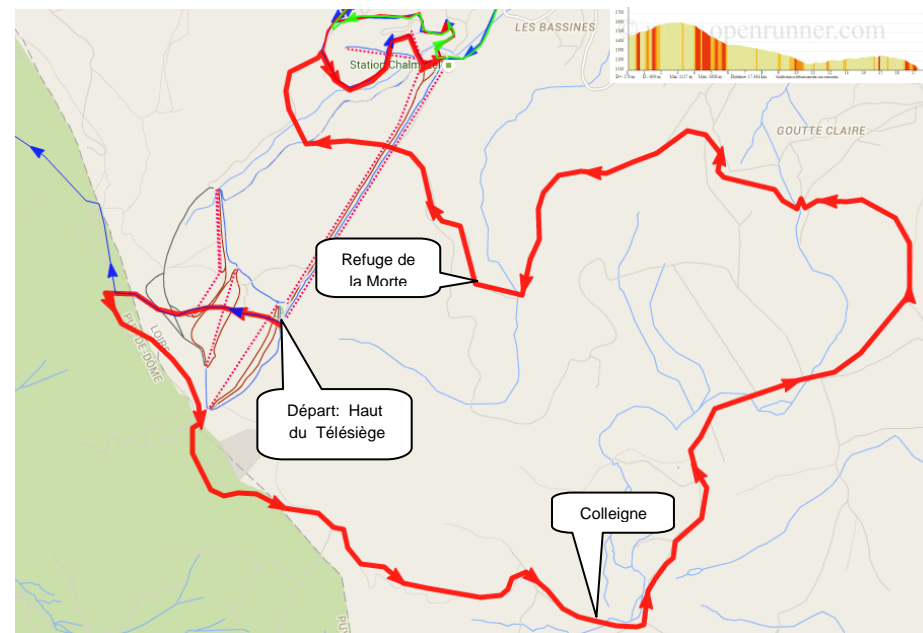
**Dénivelé** : D+ 270 m / D- 600m

**Temps de parcours** : de 1h20 minimum à 2h45 maximum selon le niveau

**Altitude** : max 1 615 m

**Départ**: haut du télésiège

**Arrivée**: Station de ski



**Descriptif** :

Ce circuit utilise le télésiège et permet de débuter à VTT à 1450 mètres d'altitude.

Prendre direction Ouest pour approcher la route des militaires et arriver au point haut du Forez: Pierre sur Haute. Contourner la base militaire et quitter le Gr3 à gauche. Descendre et traverser la Réserve Naturelle de Colleigne.

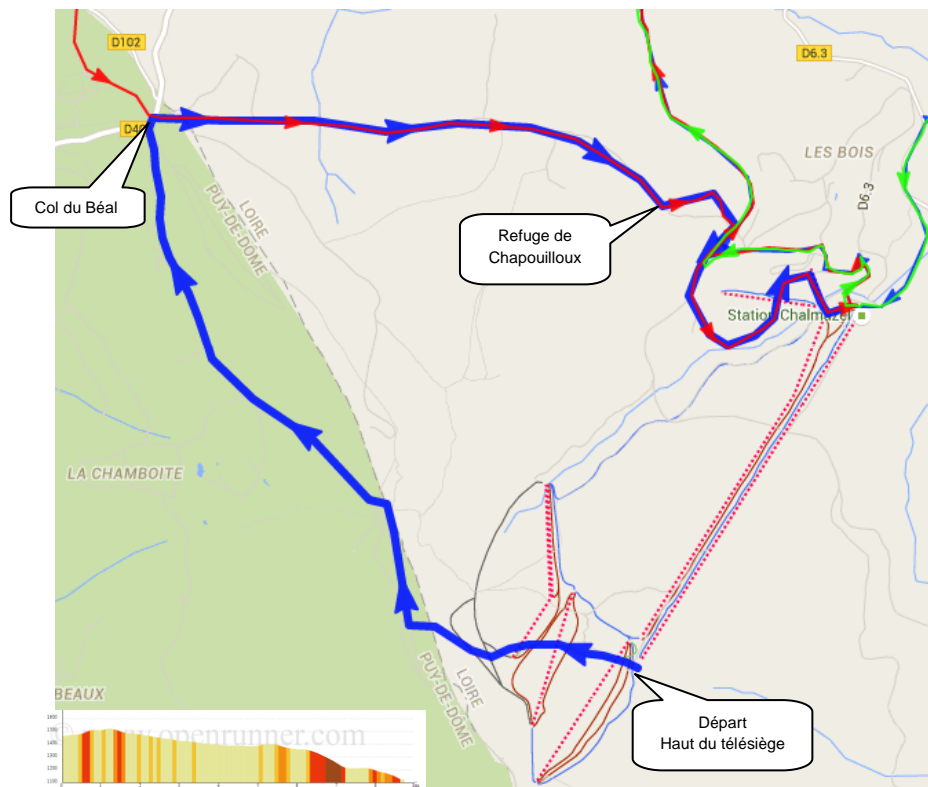
Suivre un large chemin agricole jusqu'à atteindre une petite route goudronnée. La suivre sur 2 km. Tourner à gauche sur un large chemin forestier. Suivre cette forestière jusqu'à traverser la piste de ski. Continuer pour traverser un carrefour de pistes et rejoindre les circuits C et E. Les suivre pour arriver à la station.

## Parcours bleu - E - Col du Béal

**Distance :** 9 km

**Dénivelé :** D+ 128 m / D- 470 m

**Temps de parcours :** de 30 mn à 1h 30 selon le niveau **Départ:** haut du télésiège  
**Arrivée:** Station de ski



### Descriptif :

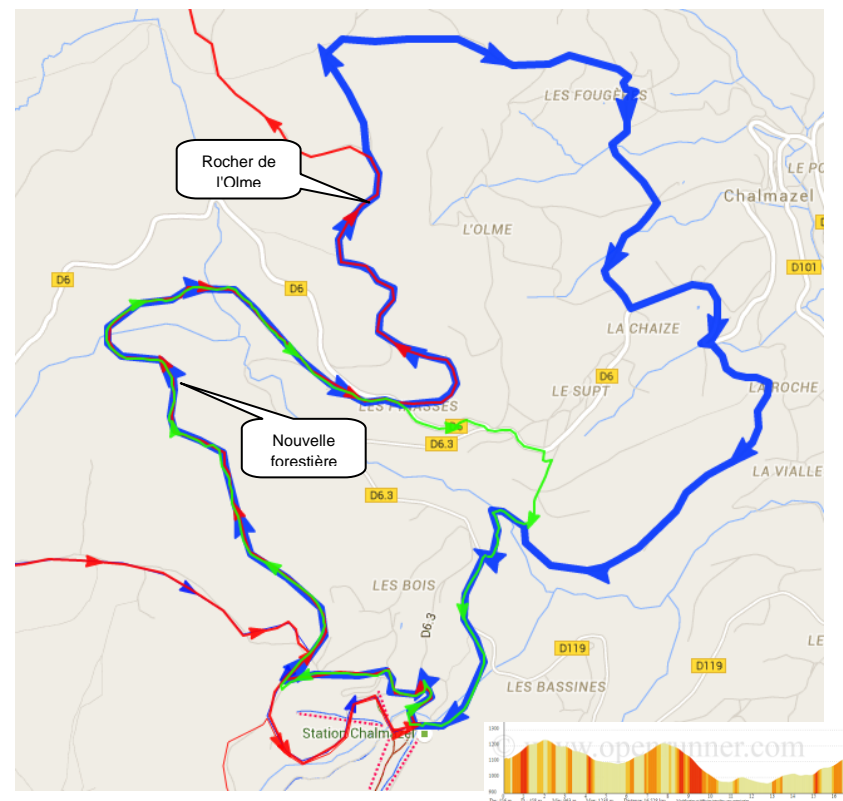
Ce circuit utilise le télésiège et permet de débuter à VTT à 1450 mètres d'altitude. Prendre direction Ouest pour approcher la route des militaires. Descendre à droite jusqu'au col du Béal. Au col du Béal prendre à gauche, direction Est. Après 2 km faciles sur les plateaux, le chemin descend assez fortement jusqu'au chalet des éclaireurs. On retrouve le nouveau chemin forestier que l'on prend à droite pour terminer par une boucle facile avec arrivée à la station en longeant le Lignon.

## Parcours bleu - B - Rocher de l'Olme

**Distance :** 17 km

**Dénivelé :** D+ 458 m / D- 458 m

**Temps de parcours :** de 1 h à 2 h 30 selon le niveau  
**Départ/Arrivée :** Station de ski



**Descriptif :** Itinéraire au départ de la station, direction Ouest identique au début du circuit vert.

Arrivé à la route du col du Béal, la traverser et continuer la petite route goudronnée jusqu'à son terme. Le chemin de gauche vous fait rejoindre la forestière du Rocher de l'Olme. La prendre à droite. Au carrefour, après la madone, tourner à droite puis encore à droite pour arriver aux Fougères. Sous le hameau, un chemin facile ramène sur la D6. Prendre la route à gauche puis la 1ère route à droite. Contourner Grossat et rejoindre le circuit vert -A- "Le Lachet" jusqu'à l'arrivée à la station.

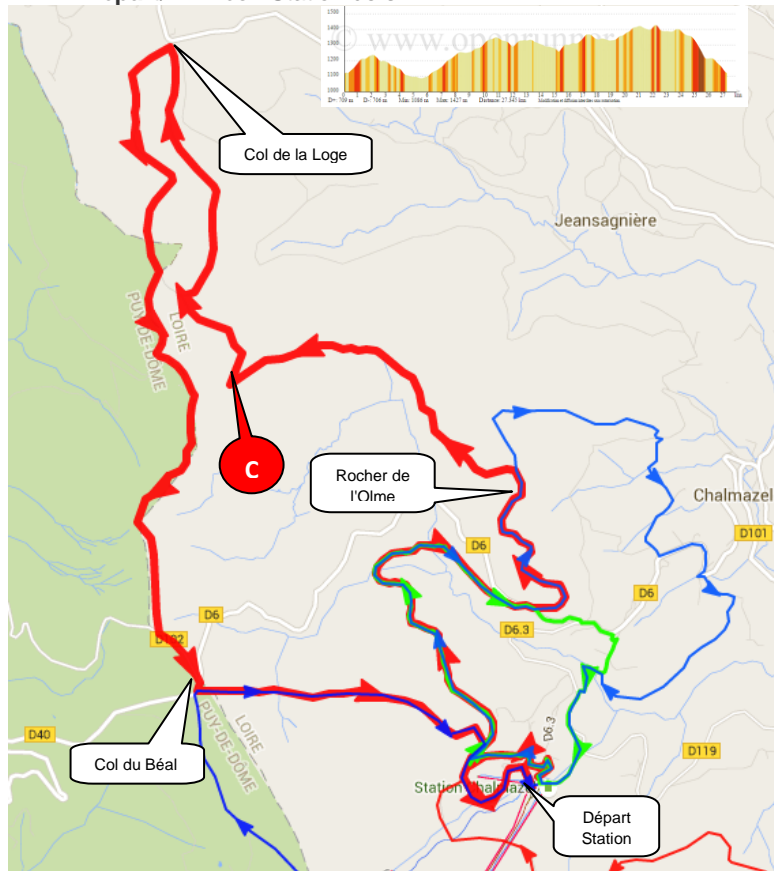
## Parcours rouge - C - Col de la Loge

Distance : 27 km

Dénivelé : D+ 690 m / D- 690m

Temps de parcours : de 2h30 mn à 4h selon le niveau

Départ/Arrivée : Station de ski



**Descriptif** : Itinéraire au départ de la station, direction Ouest identique au début des circuits vert et bleu.

Peu après le Rocher de l'Olme, le circuit reste à gauche en direction du Fossat puis la Loge de la Lite. A droite une piste forestière arrive au Col de la Loge. En retour direction le Col du Béal, le parcours est commun avec le GR3.

Au col du Béal prendre à gauche, direction Est.

Après 2 km faciles sur les plateaux, le chemin descend assez fortement jusqu'au chalet des éclaireurs. On retrouve le nouveau chemin forestier que l'on prend à droite pour terminer par une boucle facile avec arrivée à la station en longeant le Lignon.

## Plan général des 5 circuits

